İlan No:f-812907-1582 Ref.No:544821

İstanbul Küçükçekmecede, 128 m2, Günübirlik Tesis Alanı İstanbul / Küçükçekmece

Satılık - Ticari İmarlı Arsa 2,750,000 TL | 128 m2 İstanbul / Küçükçekmece

Taban İnşaat Alanı :	0
Belediye Adı :	Küçükçekmece
Kaks (Emsal) :	
Taks :	
Gabari :	
Metrekare Birim fiyati :	0 TL
Tapu Durumu :	Müstakil Parsel
Tapu Ada :	
Tapu - Parsel :	5766

Mustafa YILDIRIM
Telefon 90 312-4427600
Cep Telefonu 90 549-4801332

EPA AKARE GAYRİMENKUL
Telefon 90 312-4427600
Cep Telefonu 90 312-4427700
Faks 90 312-4427600
Hoşdere Cad. No:179/4
Çankaya / Ayrancı
, Ankara

- 128 m2, günübirlik tesis alanı *-* Yeme içme, dinlenme eğlence ve spor olanaklarını sağlayan günübirlik tesis olmaya uygun *-* Küçükçekmece Gölünde *-* Göl Manzaralı Not: Firmamız Yer Gösterme Belgesi imzalatmak suretiyle hizmet vermektedir. Bu ilan Emlak Asistanım CRM Programı tarafından otomatik entegre edilmiştir.*

İlan No:f-812907-1582 Ref.No:544821

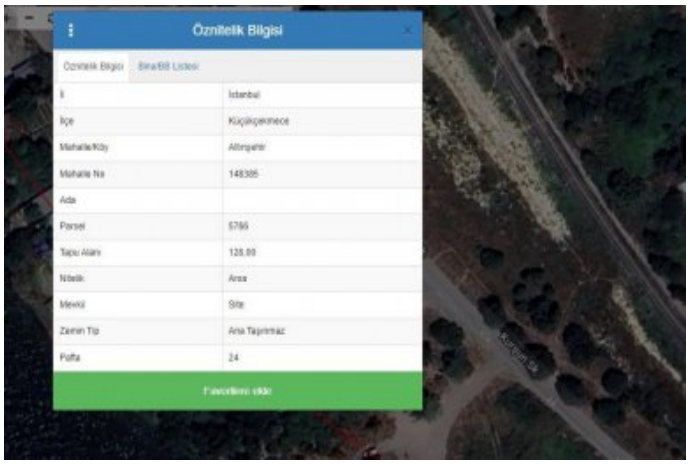

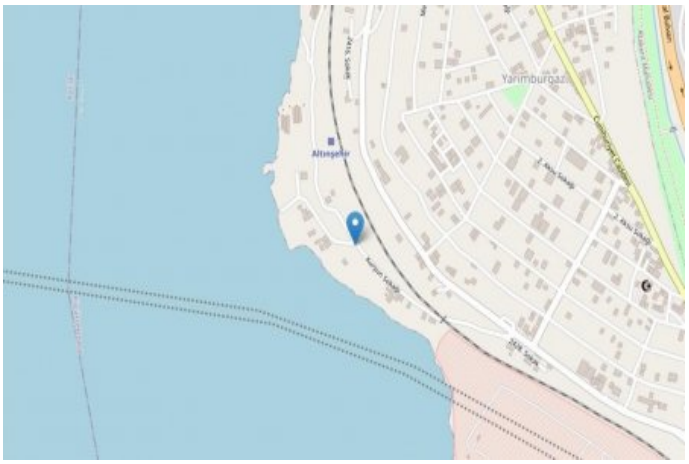

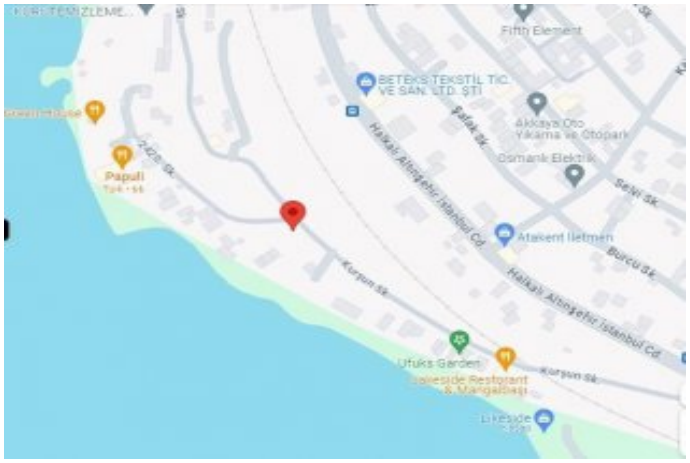

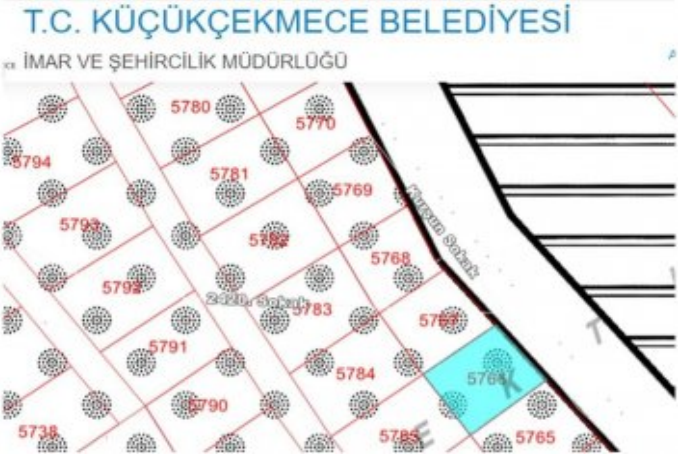

İlan No:f-812907-1582 Ref.No:544821

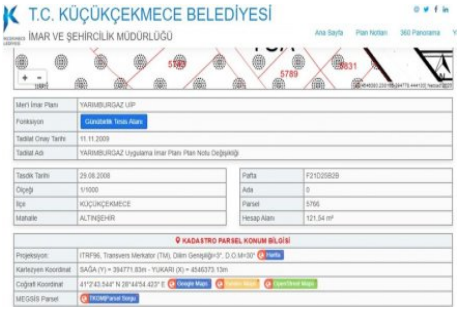

T.C. KÜÇÜKÇEKMECE BELEDİYESİ

İMAR VE ŞEHİRCİLİK MÜDÜRLÜĞÜ

Ana Sayfa | Plan Notları | 360 Panorama

Meri İmar Planı	YARIMBURGAZ UIP
Fonksiyon	Gündüzlerde Tesis Alanı
Tadilat Onay Tarihi	01.11.2009
Tadilat Adı	YARIMBURGAZ Uygulama İmar Planı Plan Notu Değişikliği

Tasdik Tarihi	29.08.2008	Pafta	F21D25B2B
Ölçeği	1/1000	Ada	0
İlçe	KÜÇÜKÇEKMECE	Parsel	5766
Mahalle	ALTINŞEHİR	Hesap Alanı	121.54 m²

KADASTRO PARSEL KONUM BİLGİSİ

Projeksiyon:	ITRF96, Transvers Merkator (TM), Dilim Genişliği=3°, D.O.M=30° Harita
Kartezyen Koordinat	SAĞA (Y) = 394771.83m - YUKARI (X) = 4546373.13m
Coğrafi Koordinat	41°2'43.544" N 28°44'54.423" E Google Maps Yandex Maps OpenStreet Maps
MEGSIS Parsel	TKGM Parsel Sorgu